











Legenda


-  Área de Intervenção do Plano
-  Conflito inferior 5 dB(A)
-  Zona Sensível
-  Conflito igual ou superior 5 dB(A)
-  Zona Mista
-  UOPG
-  UE
-  Limite administrativo Município
-  Limite administrativo Freguesia
-  Carta base

UOPG 43

M U N I C Í P I O D O S E I X A L
 Divisão de Desenvolvimento Estratégico



Plano Diretor Municipal do Seixal
Planta de Ordenamento
Zonamento Acústico e
Áreas de Conflito LN

1:6 000 
 0 45 90 metros
 Elipsóide GRS80
 Datum ETRS89 PT-TM06