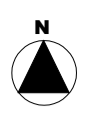


**LEGENDA**

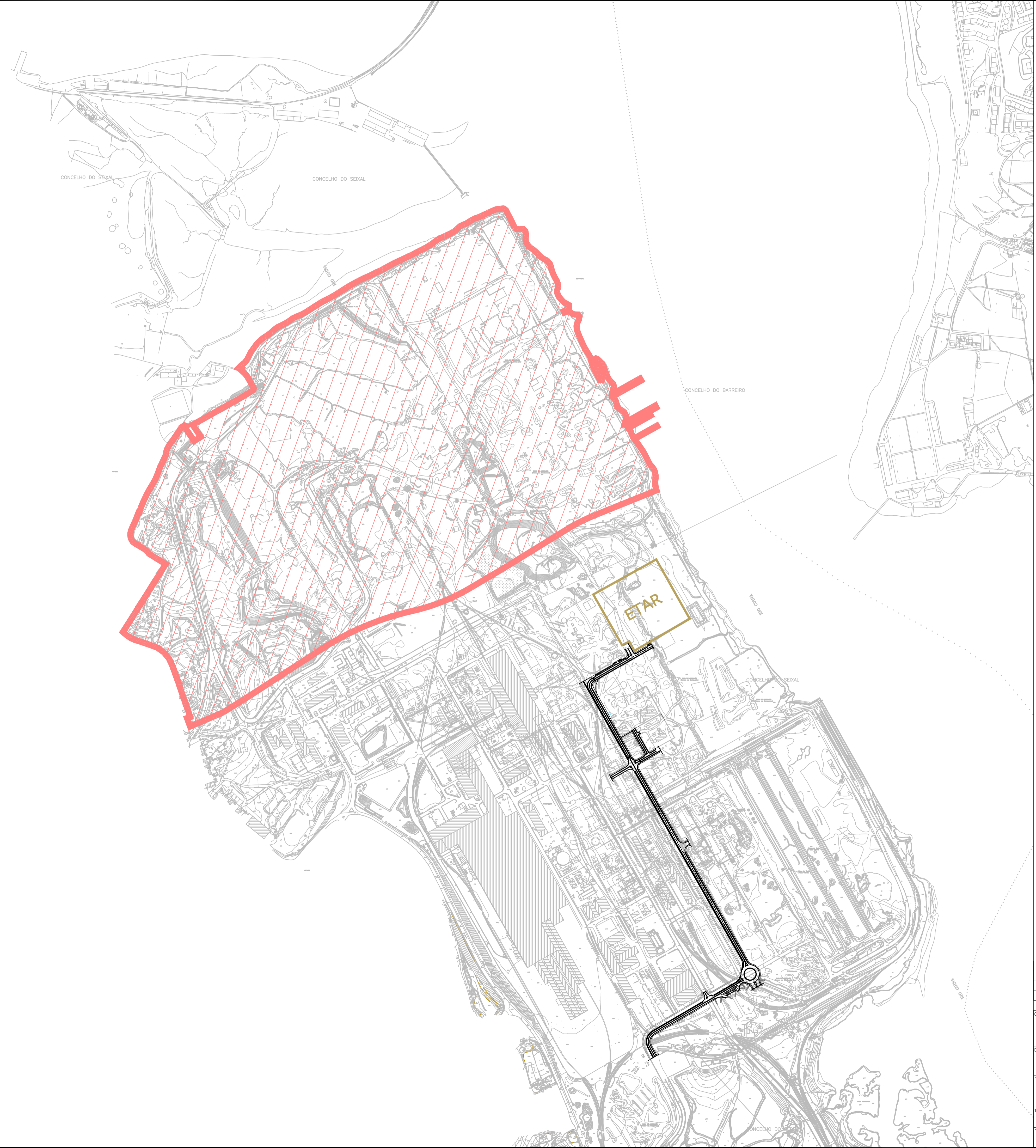
Limite da UOPG46	
Limite do Concelho	
Estreito de Coimra	
<b>Rede Rodoviária</b>	
<b>Rede Primária</b>	
A2	
IC32 / CRIPS / A13	
<b>Rede Secundária</b>	
EN10, EN10-2, EN378, EN378-1	
Alternativa à EN10 - Prevista (Estudo de Acessibil.)	
<b>Rede Ferroviária</b>	
Linha do Sul	
Linha de Mercadorias (Ramal de Siderurgia)	
MST Previsto (Projecto 1996)	
MST Previsto (Estudo de Acessibilidades)	
Interface Rodo-Ferroviária	
Interface Rodoviária / Fluvial	
<b>Equipamentos</b>	
<b>De Âmbito Supra-Municipal</b>	
Hospital - Previsto	
Centro Comercial	
Universidade - Previsto	
<b>De Âmbito Local</b>	
C. M. Sebal	
Junta de Freguesia de Paio Pires	
Tribunal	
Forum Biblioteca do Sebal	
Centro de Saúde e Extensões	
Pavilhões e outras Instalações Desportivas	
Piscina Municipal	
Parques Urbanos	
EB 1	
EB 2,3	
Escolas Secundárias	
Mercado	
Quartel dos Bombeiros	
Quartel da GNR	
<b>Infraestruturas</b>	
Estação de Tratamento de Águas Residuais	

VERSÃO	DATA	JUSTIFICAÇÃO DE ALTERAÇÃO	DES.	VERIF.
CLIENTE:				EXECUÇÃO:
DESIGNAÇÃO:		<b>DELIMITAÇÃO DE UNIDADES DE EXECUÇÃO</b>		
TÍTULO DO DESENHO:		<b>UOPG46 – PLANTA DE LOCALIZAÇÃO E ENQUADRAMENTO PRINCIPAIS INFRAESTRUTURAS E EQUIPAMENTOS MUNICIPAIS</b>		
TÉCNICO RESPONSÁVEL:	DATA:	ESCALAS:	DESENHO N.º	
<b>JP</b>	<b>OUT 2021</b>	<b>1/25 000</b>	<b>01</b>	
REVISÃO TÉCNICA:	DESENHO:	ARQUIVO:	FOLHA:	
<b>JP</b>	<b>JSP</b>	BTUE-46-01.DWG	1/1	

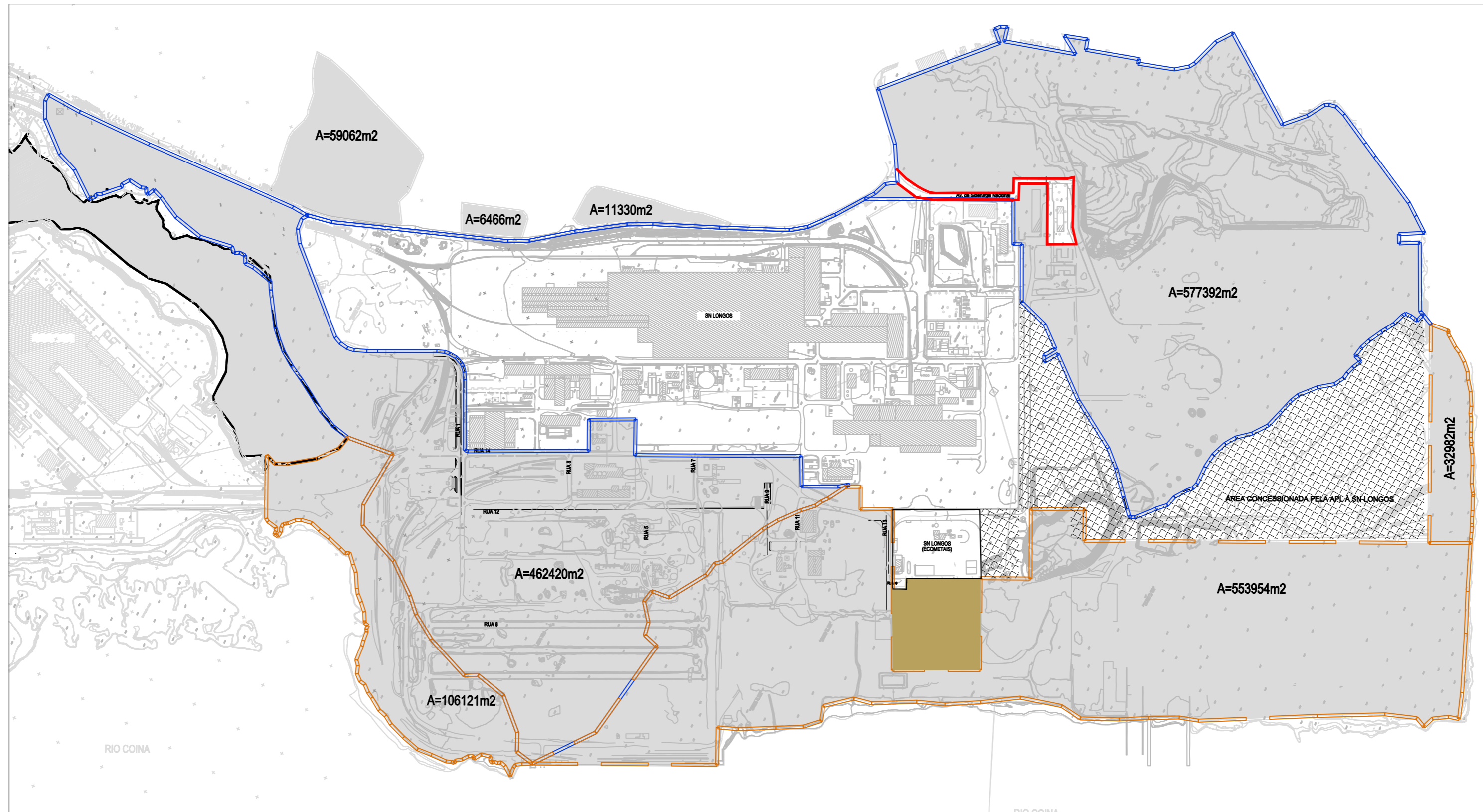




— LIMITE DA UOPG46



VERSÃO	DATA	JUSTIFICAÇÃO DE ALTERAÇÃO	DES.	VERIF.
CLIENTE:				EXECUÇÃO:
DESIGNAÇÃO: DELIMITAÇÃO DE UNIDADES DE EXECUÇÃO				
TÍTULO DO DESENHO: UOPG46 – PLANTA DA SITUAÇÃO EXISTENTE				
TÉCNICO RESPONSÁVEL:	DATA:	ESCALAS:	DESENHO N.º:	
JP	OUT 2021	1/5 000	02	
REVISÃO TÉCNICA:	DESENHO:	ARQUIVO:	FOLHA:	
JP	JSP	BTUE-46-02.DWG	1/1	



LEGENDA	
	- LIMITE BAÍA DO TEJO (ÁREA TOTAL=1 651060,4m2)
	- CONCESSÃO APL (ÁREA TOTAL=693057m2)

VERSÃO	DATA	JUSTIFICAÇÃO DE ALTERAÇÃO	DES.	VERIF.
CIENTE:				EXECUÇÃO:
DESIGNAÇÃO:				
TÍTULO DO DESENHO:				
<p style="text-align: center;"><b>UOPG46 – PLANTA DE CADASTRO EXISTENTE</b></p>				
TÉCNICO RESPONSÁVEL:	DATA:	ESCALAS:	DESENHO N.º	
JP	OUT 2021	1/7 500	03	
REVISÃO TÉCNICA:	DESENHO:	ARQUIVO:	FOLHA:	
JP	JSP	BTUE-46-03.DWG	1/1	