



LEGENDA

REDE DE INFRAESTRUTURAS DE TRANSPORTE

REDE RODOVIÁRIA PRINCIPAL

- Rede Primária Existente —
- Rede Primária Proposta - - -
- Rede Secundária Existente —
- Rede Secundária Proposta ·····

REDE RODOVIÁRIA DISTRIBUIDORA

- Rede Terciária Existente —

REDE RODOVIÁRIA LOCAL

- Rede Distribuidora Local Existente —
- Rede Distribuidora Local Proposta - - -

NÓ RODOVIÁRIO EXISTENTE

NÓ RODOVIÁRIO PROPOSTO

INTERFACE DE TRANSPORTES

REDE FERROVIÁRIA

- Rede Ferroviária Convencional —
- Rede Ferroviária Ligeira Existente (MST) - - -
- Rede Ferroviária Ligeira Proposta (MST) ... - - -

INFRAESTRUTURA DE GESTÃO E MANUTENÇÃO

CARTOGRAFIA

- Limite administrativo do Município - +
- Carta base do Município + + I
- Eixos de via [Symbol]
- Municípios limítrofes [Symbol]
- Principais cursos de água —

VERSÃO	DATA	JUSTIFICAÇÃO DE ALTERAÇÃO	DES.	VERIF.





CLIENTE:				EXECUÇÃO:
DESIGNAÇÃO:	DELIMITAÇÃO DE UNIDADES DE EXECUÇÃO			
TÍTULO DO DESENHO:	UOPG46 – EXTRATO DA PLANTA DE ORDENAMENTO DO PDM EM VIGOR – MOBILIDADE E TRANSPORTES			
TÉCNICO RESPONSÁVEL:	DATA:	ESCALAS:	DESENHO N°.	
JP	OUT 2021	1/15 000	06	
REVISÃO TÉCNICA:	DESENHO:	ARQUIVO:	FOLHA:	
JP	JSP	BTUE-46-06.DWG	1/1	








LEGENDA






GESTÃO DO TERRITÓRIO

- Limite da Unidade Operativa de Planeamento e Gestão (UOPG) 
- Limite da Unidade de Execução (UE) 
- Planos de Pormenor Aprovados (PP) 
- Núcleos Urbanos Antigos 

Estrutura Ecológica Municipal

- Áreas Prioritárias e Vitais 
- Corredores Estruturantes 
- Corredores Estruturantes Estrangulados 

CARTOGRAFIA

- Limite administrativo do Município 
- Carta base do Município 
- Eixos de via 
- Municípios limítrofes 
- Principais cursos de água 

VERSÃO	DATA	JUSTIFICAÇÃO DE ALTERAÇÃO	DES.	VERIF.

CLIENTE:



DESIGNAÇÃO:

DELIMITAÇÃO DE UNIDADES DE EXECUÇÃO

TÍTULO DO DESENHO:

UOPG46 – EXTRATO DA PLANTA DE ORDENAMENTO DO PDM EM VIGOR – GESTÃO DO TERRITÓRIO

TÉCNICO RESPONSÁVEL:

JP

DATA:

OUT 2021

ESCALAS:

1/15 000

DESENHO N°:

07

REVISÃO TÉCNICA:

JP

DESENHO:

JSP

ARQUIVO:

BTUE-46-07.DWG

FOLHA:

1/1

EXECUÇÃO:

