

UE1	
Área do prédio nº 3083 de P. Pires (38 O P. Pires) (m2)	48 041,14
Área do prédio nº 3073 de P. Pires (18 I P. Pires) (m2)	14 036,00
Área do prédio nº 480 de P. Pires (27 I P. Pires) (m2)	10 600,00
Área do prédio nº 3050 de P. Pires (28 I P. Pires) (m2)	59 647,00
Área total da propriedade (m2)	132 324,14
área da propriedade final (considerando expropriação REFER por registrar) (m2)	131 931,00
UE2	
Área do prédio nº 482 de P. Pires (37 O P. Pires) (m2)	20 842,00
Área do prédio nº 1312 de P. Pires (7 H P. Pires) (m2)	83 562,00
Área total da propriedade (m2)	104 404,00
área da propriedade final (considerando expropriação REFER por registrar) (m2)	100 500,00
área a intervir fora da propriedade (m2)	2 009,00
área da UE2 (m2)	102 509,00

Limite estimado do prédio rústico nº 1312 de Paio Pires (artigo rústico nº 7H de Paio Pires), com **83.562 m2** registados, cuja ficha de inscrição na CRP não refere nem o destaque da expropriação para Domínio Público Ferroviário nem a servidão de gasoduto que atravessa a parcela, segundo consta na Planta de Condicionantes do PDMS










Limite estimado do prédio rústico nº 482 de Paio Pires (artigo rústico nº 37O de Paio Pires), com **20.842 m2** registados, cuja ficha de inscrição na CRP não refere o destaque da expropriação para Domínio Público Ferroviário e a área de servidão de gasoduto que atravessa a parcela inscrita (3076 m2) poderá não estar correta.

Limite estimado do prédio rústico nº 480 de Paio Pires (artigo rústico nº 27I de Paio Pires), com **10.600 m2** registados, cuja ficha de inscrição na CRP refere a servidão de gasoduto que atravessa a parcela mas a área inscrita (432 m2) poderá não estar correta.

Limite estimado do prédio rústico nº 3073 de Paio Pires (artigo rústico nº 38 O de Paio Pires), com **14.036 m2** registados.

Limite estimado do prédio rústico nº 3050 de Paio Pires (artigo rústico nº 38 O de Paio Pires), com **59.647 m2** registados.

Limite estimado do prédio rústico nº 3083 de Paio Pires (artigo rústico nº 38 O de Paio Pires), com **48.045,14 m2** registados, cuja ficha de inscrição na CRP não refere o destaque da expropriação para Domínio Público Ferroviário e a área de servidão de gasoduto que atravessa a parcela inscrita (3076 m2) poderá não estar correta.

-  traçado do Gasoduto segundo levantamento topográfico
-  traçado do Gasoduto segundo Planta de Condicionantes do PDMS
-  parcelas 202 e 203 expropriada pela REFER
-  área de Domínio Público Ferroviário cujo destaque não está registado nas fichas de descrição dos prédios na CRP
-  delimitação da propriedade de KWADRUM SA excluindo-se DPF
-  delimitação da propriedade de António da Silva Lda excluindo-se DPF
-  delimitação da UE1
-  delimitação da UOPG nº 51
-  delimitação da UE2

**M U N I C Í P I O D O S E I X A L**  
 Departamento de Urbanismo e Mobilidade  
 Divisão de Planeamento, Mobilidade e Regeneração Urbana

Planta de Cadastro - Procedimento de delimitação de duas Unidades de Execução na Unidade Operativa de Planeamento e Gestão nº 51 - Brejos da Palmeira

**DES 01**

Elipsóide GRS80  
Datum ETRS89 PT-TM06

março 2022